

Übersichtskarte M. 1:25.000

© OpenStreetMap-Mitwirkende

Lagebezug: ETRS89 UTM 32N

Entwurfsbearbeitung:

IPW INGENIEURPLANUNG GmbH & Co.KG
 Marie-Curie-Str.4a • 49134 Wallenhorst
 Tel.05407/880-0 • Fax05407/880-88

Wallenhorst, 16.06.2025

	Datum	Zeichen
bearbeitet	06.2025	Gr
gezeichnet	06.2025	Hd
geprüft		
freigegeben		

Pfad:

H:\WIETMAR\224304\PLAENE\BP\bp_fnp-36aen_01.dwg(FNP)

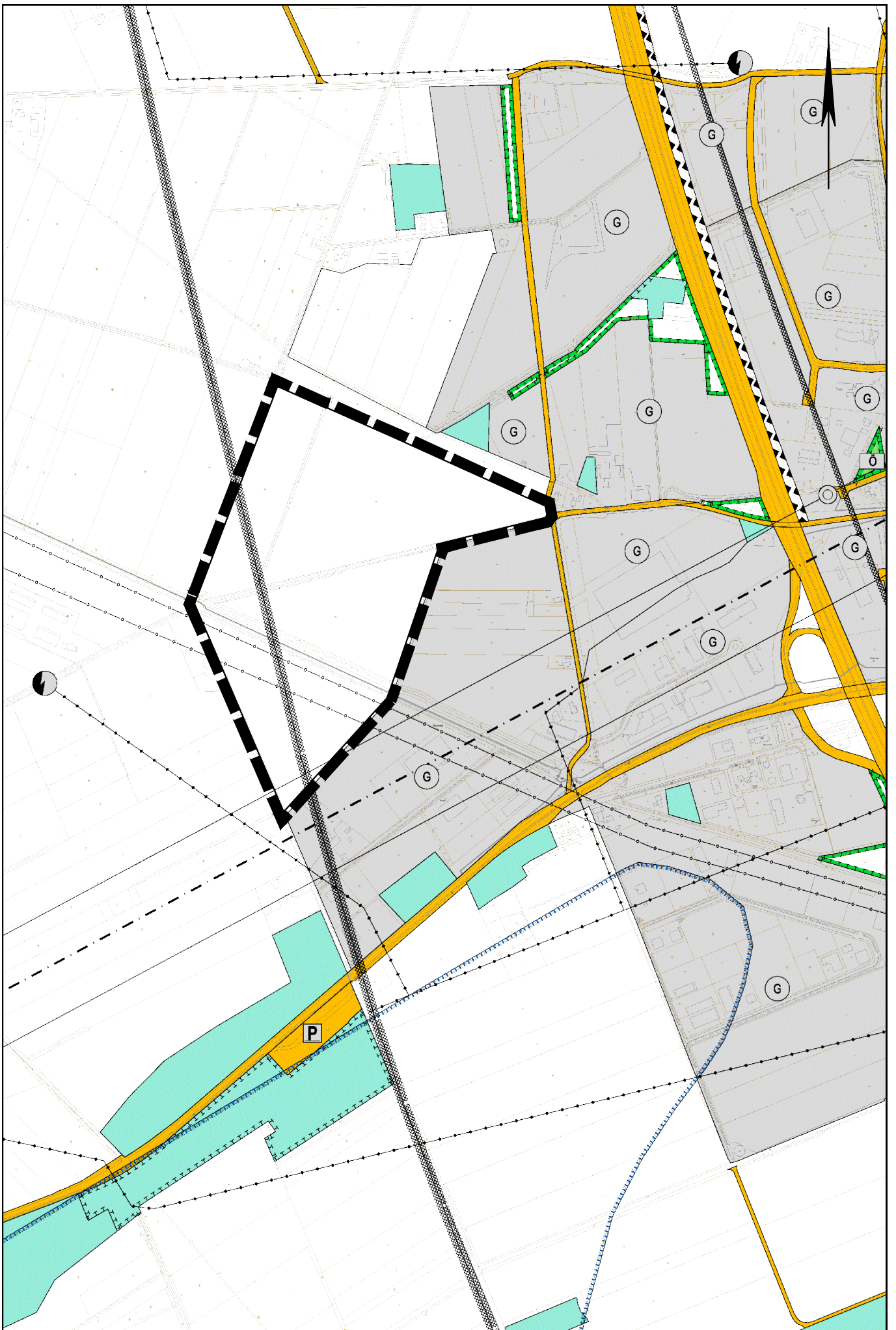


Gemeinde Wietmarschen
Flächennutzungsplan
36. Änderung

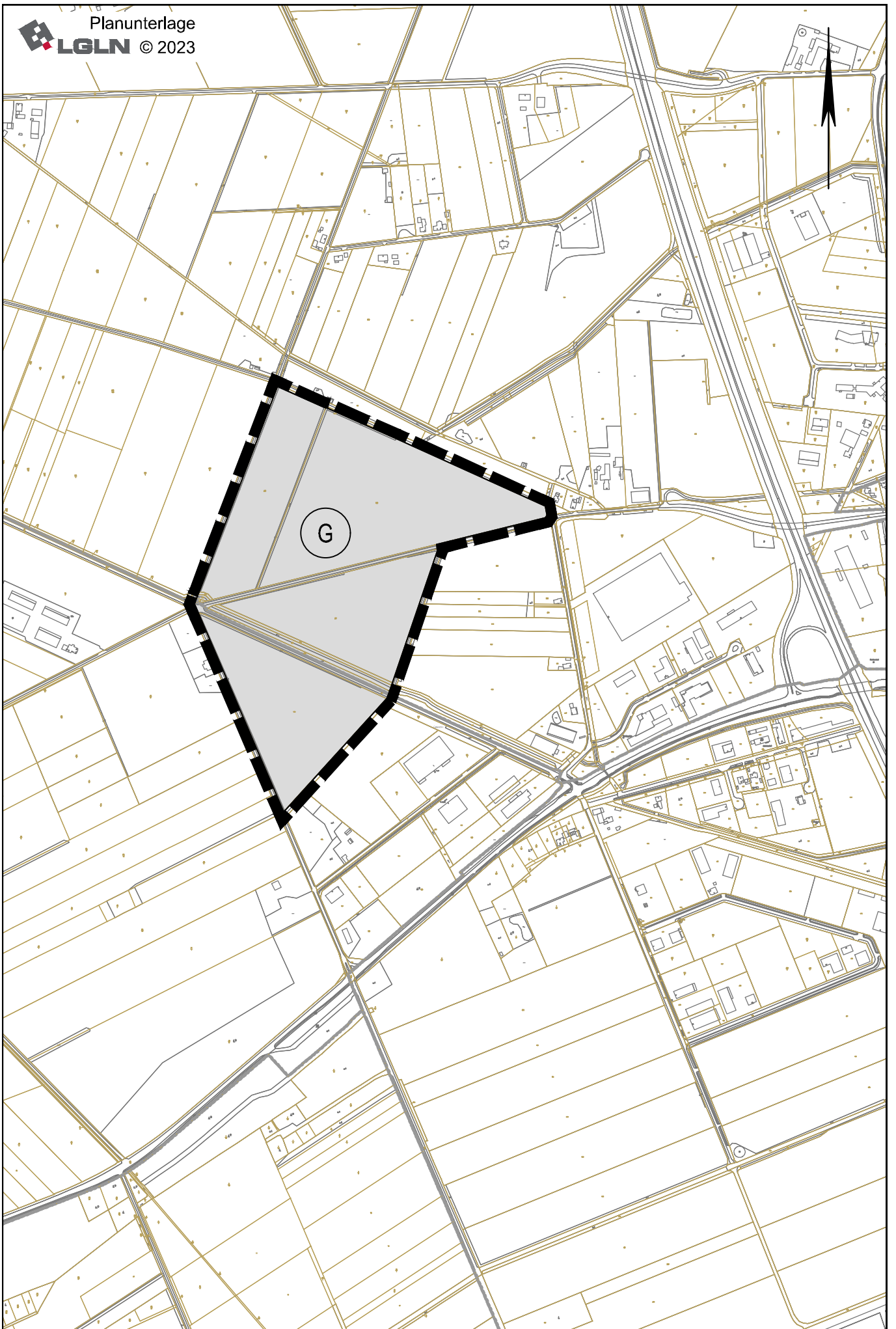
Exemplar gem. § 3 Abs. 1 BauGB

Vorentwurf

Maßstab 1:10.000



wirksamer Flächennutzungsplan

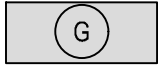


36. Flächennutzungsplanänderung

Planzeichenerklärung

Gemäß Planzeichenverordnung 1990 vom 18.12.1990 (BGBl. 1991 I, S. 58) in der aktuell gültigen Fassung und der Baunutzungsverordnung vom 21.11.2017 (BGBl. I, S. 3786) in der aktuell gültigen Fassung.

Art der baulichen Nutzung (gem. § 5 Abs. 2 Nr. 1 BauGB i.V.m. § 1 Abs. 1 BauNVO)
--



Gewerbliche Baufläche

Sonstige Planzeichen



Geltungsbereich der Flächennutzungsplanänderung