



WIETMARSCHEN  
GRAFSCHAFT **BENTHEIM**

# Weldadig Wietmarschen

## Natuur en ontspanning



GRAFSCHAFT  
**BENTHEIM**

**#erlebediegrafschaft**

Mede mogelijk gemaakt door  
[www.grafschaft-bentheim-toerisme.nl](http://www.grafschaft-bentheim-toerisme.nl)

[www.wietmarschen.de](http://www.wietmarschen.de)



## Natuur en ontspanning

	Seite/n
Algemene informatie over Wietmarschen	4 – 5
Freizeitsee Lohne	6 – 7
Naherholungsgebiet Lohner Sand	8 – 9
Natuurpark Bourtanger Moor	10 – 11
Stift Wietmarschen	12 – 14
Geloofspad: Steen des aanstoots	15
Heemkundeverenigingen & musea	16 – 19
Fietsen	20 – 21
Wandelen	22 – 23
Waar kinderen lekker kunnen spelen / Dirtpark	24 – 25
Highlights in de Grafschaft	26 – 27
Horeca	28 – 29
Overnachten & kamperen	30
Evenementen	31

## Colofon

Uitgever:	Gemeinde Wietmarschen
Oplage:	1e oplage – 2.500 exemplaren
Jaar:	2023
DTP en layout:	Wirtschaft Innovation Nordwest Wietmarschen
Foto's:	Gemeinde Wietmarschen en Kirchengemeinde St. Johannes Ap.

Meer informatie over Wietmarschen is te vinden op onze homepage, net als een digitale versie van deze brochure als download.

### Contact gemeente Wietmarschen:

Gemeinde Wietmarschen  
Hauptstraße 62  
49835 Wietmarschen  
Tel. +49(0)5908/9399-0  
E-mail: [gemeinde@wietmarschen.de](mailto:gemeinde@wietmarschen.de)





## Voorwoord van de burgemeester



Beste lezer,

Met deze brochure willen we je nieuwsgierig maken naar het kleine maar fijne plaatsje Wietmarschen. Weet je nog niet wat de bestemming van de volgende vakantie wordt, of ben je nog op zoek naar een leuke plek voor een uitstapje? Denk dan ook eens aan Wietmarschen. Of je nu houdt van cultuur, natuur of op zoek bent naar ontspanning: bij ons zul je gegarandeerd een fijne tijd hebben.

We wensen je veel plezier bij je eerste kennismaking met Wietmarschen. Tot gauw!

Manfred Wellen

# Wietmarschen - Wyt in der Mersch



De plaatsnaam betekent vertaald zoveel als 'ver in het veen'. Daarom is in het gemeentewapen links en rechts een lisdodde verwerkt, een rietstengel met de zo kenmerkende sigaren. Deze staat voor de ligging van Wietmarschen aan de rand van het veen. De lelie in het midden is een Mariasymbool en herinnert tegelijkertijd aan de belangrijke rol die het klooster en het stift in de geschiedenis van Wietmarschen hebben gespeeld. De gouden figuren tegen de rode achtergrond geven aan dat de gemeente Wietmarschen onderdeel is van Landkreis Graftschaft Bentheim.

## Inwonersaantal

(oktober 2023)

**Totaal: 13.280**

Wietmarschen	4.034
Lohne	7.925
Schwartenpohl	174
Lohnerbruch	160
Füchtenfeld	667
Nordlohne	320

## Oppervlakte Ligging

**119,84 km<sup>2</sup>**

Tussen Nordhorn, Lingen en Meppen in de mooie Graftschaft Bentheim.

Het stadsdeel Lohne ligt aan de B213, Wietmarschen aan de L67 en de L45.

De snelweg A31, die dwars door de gemeente loopt en de stadsdelen Lohne en Wietmarschen optisch van elkaar scheidt, is een andere belangrijke verkeersader.

Wietmarschen heeft een landelijk karakter en ligt op een steenworp afstand van de Nederlandse grens.





# Zomer, zon en strand: Freizeitsee Wietmarschen – zwempret voor iedereen!

Zwemmen, zonnebaden of sportief bezig zijn: de recreatieplas in Wietmarschen laat niets te wensen over. Het circa elf hectare grote zwemmeer biedt volop ruimte.

Kom je met je gezin, dan kun je neerstrijken op de waterspeelplaats en in het aparte zwemgedeelte voor kinderen spetteren en zandkastelen bouwen. Vlak bij de beachvolleybalvelden is een rustiger stukje strand te vinden. Geen behoefte aan een zandstrand? Dan vind je rond het meer genoeg mogelijkheden om op het gras te liggen en van de zon te genieten.

Als je tussendoor wat beweging nodig hebt, kun je de fitnessstoestellen op het strand uitproberen, een potje beachvolleyballen of een wandeling maken rond het meer (rondlopende route van ca. 1,6 km).

Een picknickplek en een barbecue- en kampeerplaats aan de zuidkant van het meer, evenals twee andere schuilhutten met barbecuefaciliteiten, zijn ideaal voor gezellige uurtjes met familie of vrienden.



Geen zin om zelf te koken? Dan vind je aan de zijde van het strand een kiosk met drankjes, snacks, ijs en andere lekkernijen, net als een restaurant dat heerlijk eten en drinken serveert. Het uitzicht op de recreatieplas zorgt gegarandeerd voor een vakantiegevoel.

De waterkwaliteit van het meer wordt regelmatig gecontroleerd en altijd als uitstekend beoordeeld. Een lijn door het water markeert het ondiepe zwemgedeelte van het meer. Vrijwilligers van de reddingsmaatschappijen in Lingen, Nordhorn en Emsbüren houden een oogje in het zeil en bemannen van tijd tot tijd de uitkijktorens bij het strandgedeelte.



Meer informatie is te vinden op  
[www.wietmarschen.de](http://www.wietmarschen.de)





Barbecuehutten, kampeerplek, aanlegsteiger voor boten, beachvolleybalvelden en fitnestoestellen bij Freizeitsee Wietmarschen

### Bereikbaarheid

Bij het meer zijn in totaal circa 1.500 parkeerplekken te vinden, die bereikbaar zijn via de weg 'Zum Freizeitsee'.

Daar kom je via de L45, die Lohne en Wietmarschen met elkaar verbindt. Vanaf de snelweg A31, via afrit Lingen, ligt de recreatieplas op slechts 3 minuten rijden.



### Zijn honden toegestaan?

Nee: om de flora en fauna in het gebied te beschermen en de zwemhygiëne te kunnen garanderen, is het terrein van de recreatieplas inclusief het restaurant niet toegankelijk voor honden, paarden of andere viervoeters.

### Kan ik gratis gebruikmaken van de schuilhutten met bbq-faciliteiten en de kampeerplek?

Daarvoor heb je toestemming nodig van het gemeentebestuur. Neem hiervoor contact op met de gemeente Wietmarschen via telefoonnummer +49(0)5908/9399-71 of per mail via [heskamp@wietmarschen.de](mailto:heskamp@wietmarschen.de)

**Kosten schuilhut met barbecuefaciliteit: 5,00 euro**  
**Kosten kampeerplek: 20,00 euro**



# Recreatiegebied 'Lohner Sand'

## Ontspannen én ontdekken

Ga op ontdekkingstocht naar de bijzondere flora en fauna in het Lohner Sand. Aan de buitenkant lijkt het op een gewoon bos, maar op het 280 hectare grote terrein valt veel meer te ontdekken en te beleven.

Het educatieve natuurpad, dat in 2023 opnieuw werd ingericht, bevat 19 thematische stops waar je meer te weten kunt komen over het landschap om je heen.

Naast informatieborden vind je er ook quizzen die erg leuk zijn voor jong en oud. Kun je bijvoorbeeld vogels herkennen aan hun getjilp? Probeer het eens uit.

Toe aan een pauze? Strijk dan neer op een van de bankjes of in een van de schuilhutten langs het rondlopende pad of zoek een schaduwrijk plekje onder een boom. De twee uitkijktorens langs de route bieden een fantastisch uitzicht over de omgeving.



De boomleeuwerik is het officiële symbool van het natuurgebied.

Bij stop 18 kun je meer te weten komen over de boomleeuwerik Lullula.



Een vleermuis weegt maar ongeveer 5 g, net zoveel als een suikerklontje. Hoeveel zou de babyvleermuis dan wegen wanneer hij geboren wordt? Je vindt het antwoord bij stop 13.



De ijstijd speelt een belangrijke rol bij het ontstaan van het natuurgebied. Het is het resultaat van een eindmorene. Je vindt de uitleg hierover bij de derde stop.







1 Zeltreise	5 Schafe & Ziegen	8 Heidelerche & Zaunkönig	13 Fledermäuse	17 Borkenkäfer
2 Eichenprozessionsspinner	6 Kreukröte & Co	9 Rapunzel & Tausendgüldenraut	14 Waldbrand & Lauschrüchler	18 Baumarten
3 Eiszeit	7 Zecken	10 Fuchs, Wolf & Wildschwein	15 Raupe und Schmetterlinge	19 Hexenpfahl
4 Traubenkirsche	8 Heidelerche & Zaunkönig	11 Destruenten	16 Vögel & Skulpturen	

### Kan ik het Lohner Sand ook met de fiets verkennen?

Ja, je kan het gebied niet alleen te voet verkennen, maar ook met de fiets. De fiets- en wandelroutes zijn goed bewegwijzerd. **Tip:** volg voor dit uitstapje ook eens de wandelroute 'Grafschafter Spurensuche'. Meer daarover op pagina 21.

### Welke zeldzame diersoorten zijn hier te vinden?

In het natuurgebied leven bijvoorbeeld zandhagedissen en boomleeuweriken, die beide met uitsterven worden bedreigd. Het is ook de thuisbasis van zeldzame vlinders als de koninginnenpage, de sint jakobsvlinder en het oranje zandoogje. Ook zijn er verschillende vleermuissoorten te vinden. Naast deze diersoorten leven er in het Lohner Sand ook schapen en bijen.

Van de lente tot de herfst grazen er schapen in het gebied die in de speciaal gebouwde schapenstal kunnen worden geschoren.

Grenzend aan het recreatiegebied ligt het educatieve bijenpad van de imkervereniging, dat ook echt een bezoek waard is.

Een flyer met een overzicht van alle stops is verkrijgbaar op de gemeentehuizen van Lohne en Wietmarschen.


### Hoe is het natuurgebied te bereiken en waar kan ik parkeren?

Er zijn verschillende toegangswegen naar het Lohner Sand.


Als je vanuit Lingen via de Nordstraße komt, kun je parkeren in de straat „**Im Lohner Sand**“ en vanaf daar het gebied inlopen, of iets verder rijden naar de ingang, net voor de 'Vorgartenstraße'.



In Nordlohne, naast de weg „**Am Waldrand**“, is er nog een ingang die naar stop 14 leidt.



Als je vanuit Lohne komt, rijd je over de Bergstraße en neem je na de splitsing met de „**Rupingorter Kirchweg**“ de eerste afslag rechts. Het voetpad naar de stops begint bij de slagboom.



# Internationaal natuurpark Bourtanger Moor: veengebied zonder grenzen

Het internationale natuurpark Bourtanger Moor ligt tussen Landkreis Emsland, Grafschaft Bentheim en Drenthe. Naast de gemeente Wietmarschen zijn ook de gemeenten Twist en Geeste en de steden Meppen, Haren en Emmen erbij betrokken. Sinds de oprichting van het natuurpark in 2006 werken de leden samen om de duurzame ontwikkeling van het gebied en de benutting van het bestaande potentieel te bevorderen.

Grote delen van het Bourtanger Moor zijn beschermd omdat de flora en fauna hier uniek en zeldzaam zijn. In het veengebied is ook een aantal zeldzame en met uitsterven bedreigde diersoorten te vinden. Zo tellen ornithologen alleen al in het veen meer dan 280 vogelsoorten en ongeveer 40 libellen- en 30 vlindersoorten.

Veel trekvogels, zoals zwanen, ganzen, eenden en ooievaarachtigen, maken op hun lange vluchten ook een tussenstop in het veen. Ze genieten van de rust en laden hun batterijen weer op voor de lange reis die nog voor hen ligt. Roofvogels zoals de blauwe kiekendief, de visarend en de rode wouw leven eveneens in het Bourtanger Moor, waar ze het gemunt hebben op heidekikkers, hagedissen en adders.



## Zeldzame planten

Veenmos  
Snavelbies  
Molinia  
Gewone dophei  
Zonnedauw

## Zeldzame dieren

blauwborst  
goudplevier  
grijskluwier  
aardbeivlinder  
zilveren maan





In Wietmarschen ligt het veengebied in het stadsdeel Füchtenfeld, op de grens met Wietmarscher Twist. De uitkijktoren Füchtenfelder Moor staat aan de Georgsdorfer Straße (Betonstraße) en is van beide kanten aangegeven. Verschillende informatieborden geven informatie over het ontstaan en de leeftijd van het veen.



Aan de Nord-Süd-Straße vlakbij de snelwegafrit Geeste vind je een parkeerplaats. Vanuit daar bereik je een andere uitkijkheuvel in het veengebied, die in de vorm van een slak boven het veengebied uitsteekt en je een fantastisch panoramisch uitzicht biedt.



**Veel fiets- en wandelpaden leiden dwars door de uitgestrekte heidegebieden.**

**Er worden rondleidingen gegeven, maar je kunt het gebied ook gewoon op eigen houtje verkennen.**

Dankzij het grensoverschrijdende **knooppuntensysteem** kun je je tocht door het veengebied goed van tevoren plannen. Elke kruising is aangegeven met een knooppuntnummer en de routes tussen twee knooppunten zijn gemarkeerd met een kilometeraanduiding.



Je kunt alle knooppunten, uitkijktorens en de bijbehorende routedetails zien op de speciale **fietstoerkaart**. Zo kun je altijd weer nieuwe paden en landschappen verkennen – te voet of op de fiets.



# Stift Wietmarschen – Kerk, klooster en cultuur

De geschiedenis van Wietmarschen gaat terug tot 1152. In die tijd stichtte ridder Hugo von Büren het benedictijnenklooster in Wietmarschen, dat eigendom was van gravin Gertrudis von Bentheim. Het land rondom het klooster werd gecultiveerd en ongeveer een eeuw lang door de monniken uit Wietmarschen bewerkt.



In 1220 werd Maria in Wietmarschen gezien en daarom kreeg Wietmarschen de titel bedevaartsoord. Tot op de dag van vandaag maken veel pelgrims de bedevaart naar Wietmarschen om het beroemde Mariabeeld te bewonderen.

In 1675 werd het klooster door de bisschop van Münster, Christoph-Bernhard von Galen, verbouwd tot een adellijk, wereldlijk vrouwenklooster.

Het klooster werd in 1808 volledig opgeheven en het vermogen kwam in handen van de vorst van Bentheim, die vandaag de dag nog steeds het grootste deel van het land bezit.

Na de Tweede Wereldoorlog werden veel van de kloostergebouwen rond de bedevaartkerk geleidelijk afgebroken. Aan het einde van de jaren 1970 ontwikkelden lokale politici een concept om de resterende vier kloostergebouwen rond de kerk van de sloop te redden, ze te restaureren en te herbestemmen.

Met aanzienlijke financiële steun van de deelstaat Nedersaksen en het district Grafschaft Bentheim investeerde de gemeente Wietmarschen vanaf 1981 in totaal 1,3 miljoen euro in de restauratie. De structuur van de gebouwen en de vakwerkstijl bleven grotendeels behouden.





Historische kloostergebouwen rond de 'Bleeke' naast de parochie- en bedevaartkerk St. Johannes Ap. zu Wietmarschen

### Welke gebouwen staan er nog?

Het zogeheten '**Verwaltergebäude**' (beheerdersgebouw) staat pal naast de bedevaartkerk en huisvest een kleine vergaderruimte, een museum met kerkelijke en heilige voorwerpen en een kleine bibliotheek. Het voormalige '**Stiftsdamenhaus**' (stiftsjufferhuis) is verbouwd tot een wooncomplex met vier appartementen voor ouderen. Het '**Äbtissinnenhaus**' (abdessenhuis) wordt vandaag de dag gebruikt door groepen en verenigingen uit de katholieke parochie van Wietmarschen, die hier hun evenementen en bijeenkomsten organiseren. Het voormalige '**Gesindehaus**' (bediendehuis) is nu een klein maar fijn kloostercafé waar je in een gezellige ambiance kunt genieten van thee- en koffiespecialiteiten, gebak, taart en ijs.



### Kan ik de bedevaatskerk en het museum bezichtigen?

De heemkunde- en bedevaartvereniging van Wietmarschen organiseren diverse rondleidingen door de bedevaatskerk en over het kloosterterrein. Meer informatie daarover op pagina 17.



# Stiftbusch en Ekkelkamp: voor ontspanning hoef je het centrum niet eens uit

De naburige 'Stiftsbusch' – een veelzijdig bos – maakt ook deel uit van het kloostergebied. Hier vind je de **'Wanderweg der Lieder'**. Dit is een ca. 2,1 km lange rondwandeling door het aantrekkelijke landschap rond de Stiftsbusch en bosgebied Ekkelkamp met in totaal twaalf informatieborden, waarop traditionele volksliederen en teksten te vinden zijn. Hier kun je wandelen en zingen perfect met elkaar combineren.



Terwijl je door de Stiftsbusch en de Ekkelkamp wandelt, kun je de Mariakapel en de Jozefkapel bezichtigen en de prachtige bruggen over de Stiftsbach oversteken.

Onder andere bij de 'Siebenstern', een historisch punt in de Stiftsbusch van waaruit zeven wegen in verschillende richtingen lopen, zijn voldoende zitgelegenheden te vinden om even uit te rusten. Hier wordt overigens ieder jaar de mis in het kader van de familie- en gezinsbedevaart gehouden.

Ook de bosbegraafplaats ligt in de Stiftsbusch.



# Geloofspad: Steen des aanstoots

Tussen 1999 en 2002 creëerde de Osnabrücker kunstenaar Dominikus Witte tussen Lohne en de bedevaartskerk in Wietmarschen een 'Glaubensweg' (Geloofspad) met acht stèles van Bentheimer zandsteen en bronzen figuren. De in steen gebeitelde boodschappen verwijzen naar de zaligsprekingen uit het evangelie van Mattheüs. Ze leggen een verband met actuele thema's als armoede, vrede, gerechtigheid en het bewaren van de schepping.

Het 7 km lange pad kan te voet of op de fiets worden verkend. Het begint bij het Heimathaus in Lohne en eindigt bij de bedevaartskerk in Wietmarschen.

Een negende kunstwerk, dat in 2014 ook door kunstenaar Dominikus Witte werd gemaakt, vormt de verbinding tussen het Geloofspad en de kerk. Het staat pal voor de kerk van Wietmarschen: Zalig zijn zij die niet zien en toch geloven.

De 'Alte Diek', het Geloofspad, is een oud pad dat al in de 19e eeuw door Nederlanders werd bewandeld toen ze de zomermaanden in het buurland doorbrachten om daar geld te verdienen.

Alle stèles zijn bedoeld als stenen des aanstoots die herinneren, uitdagen, ontroeren en provoceren.



Der Glaubensweg (Alter Diek) von Lohne nach Wietmarschen  
Ortsplan: Wirtschaft Innovation Nordwest (Werner Berning)



# Heemkundeverenigingen: houden tradities en gebruiken in leven

## Heimatverein Wietmarschen

De heemkundevereniging Wietmarschen werd in 1981 opgericht en was toen de eerste heemkundevereniging in Grafschaft Bentheim. De ongeveer 360 leden houden oude gebruiken in ere, zetten zich in voor het behoud van oude documenten, foto's, meubels en gereedschap en doen genealogisch onderzoek. Zowel in het 'Packhaus' aan de Lingener Straße als in het 'Verwalterhaus Am Klostergang' naast de bedevaartkerk worden tentoonstellingen over verschillende onderwerpen georganiseerd.

### Beheerdersgebouw


Het Kerk- en kloostermuseum, dat een paar jaar geleden werd heringericht, bevindt zich in het 'Verwalterhaus' (beheerdersgebouw). De tentoonstelling 'Wietmarschen en de Reformatie' toont het ontstaan van klooster Wietmarschen in de Middeleeuwen en zijn geschiedenis tot aan de tijd van de Reformatie, de periode waarin de abdij werd omgevormd tot een nonnenklooster, de periode vanaf de opheffing van het klooster tot nu (in het bijzonder de nieuwe opzet van de Wietmarscher bedevaart vanaf 1921, de ontwikkeling naar de oecumene) en een fotopresentatie met 100 foto's van de geschiedenis van Wietmarschen.



### Pakhuis

Het historische pakhuis (Packhaus) werd in 1997 gerestaureerd en herbergt op de bovenverdieping (verbouwd in 2020 en 2021) een groot weefgetouw uit 1820 en andere apparatuur voor de productie van linnen, ondergoed en wol. Er is ook linnen en traditionele klederdracht te zien, evenals sieraden en brillen.

De gang op de bovenverdieping is versierd met prehistorische artefacten (stenen werktuigen, ammonieten, speelgoed, schoolspullen en huishoudelijke voorwerpen). In de gang beneden zijn voorwerpen te zien die door Russische krijgsgevangenen in het kamp Füchtenfeld zijn gemaakt.








In de kelder, die in 2023 en 2024 volledig werd verbouwd, werd een permanente tentoonstelling ingericht met onder andere een klompenmakerij en een schoenmakerswerkplaats. Er is ook timmermans-, kuipers- en wagenmakersgereedschap te zien.



Aan de hand van woord, beeld en tentoongestelde stukken wordt informatie over de belangrijkste bedrijven in het Wietmarschen van vroeger gegeven, zoals de schnapsstokerij Lagemann, de warenhuizen Genegel en de Alexishütte, waar ijzer werd verwerkt.

### Rondleidingen door het historische kloostergedeelte, de parochie- en bedevaartkerk, het Kerk- en kloostermuseum, in het pakhuis

De Heemkundevereniging van Wietmarschen biedt verschillende rondleidingen aan voor geïnteresseerde groepen. Rondleidingen kunnen worden geboekt bij Luise Revermann, tel. +49(0)5925/397. De rondleidingen duren ongeveer een uur en zijn gratis. Een donatie wordt echter op prijs gesteld.



**Heimathaus/Packhaus:**  
Lingener Straße 22, 49835 Wietmarschen



**Stiftsmuseum im Verwalterhaus:**  
Klostergang 7, 49835 Wietmarschen



**Meer informatie is te vinden op**  
[www.heimatverein-wietmarschen.de](http://www.heimatverein-wietmarschen.de)



# Heemkundeverenigingen: houden tradities en gebruiken in leven

## Heimatverein Lohne

De Heemkundevereniging Lohne werd in 1984 opgericht, is actief in Lohne, Nordlohne en Lohnerbruch en is gevestigd in het 'Heimathaus' aan de Hauptstraße in Lohne.

De vereniging telt ongeveer 420 leden die de geschiedenis van Lohne levend houden en tradities en gebruiken in ere houden en doorontwikkelen. Ook houden ze zich bezig met folklore, taal en natuur en milieu en organiseren ze regelmatig evenementen voor scholen of voor andere geïnteresseerden.

Op het terrein van het Heimathaus staan in totaal vier gebouwen in traditionele historische stijl. Het grootste daarvan is het Heimathaus, waarin sinds 2014 het 'Museum für Land und Leute' is gevestigd.

Talrijke documenten, kaarten en andere uittreksels uit print-, beeld- en geluidsmedia documenteren de ontwikkeling van de stadsdelen en het landschap rond Lohne, Nordlohne en Lohnerbruch vanaf hun ontstaan tot op de dag van vandaag.

Dankzij de hulp van vele liefhebbers van de lokale geschiedenis is er een groot aantal liefdevol en vakkundig gerestaureerde foto's uit verschillende eeuwen te zien, die zowel op papier als digitaal beschikbaar zijn.

Een bibliotheek, voornamelijk met publicaties over de historische ontwikkeling van de regio, maakt het werk in de museumwerkplaats compleet.

Een verzameling vakkundig gerestaureerde, geregistreerde en tekstueel beschreven voorwerpen geeft informatie over traditionele gereedschappen en werktuigen uit de landbouw, het ambacht, industrie en het gezinsleven op het platteland.



### Onderstaande kan worden bezichtigd:

- Gebouwen
- Verzameling van kleine historische apparatuur en voorwerpen uit de ambachten, landbouw en bosbouw, huis en boerderij
- Verzameling van historische, voornamelijk agrarische machines en gereedschappen
- Verzameling van lokale en regionale historische documenten
- Verzameling printmedia met artikelen over Lohne, Nordlohne en Lohnerbruch van 1845 tot nu
- Verzameling van historische kaarten, publicaties, foto's etc. over Lohne, Nordlohne en Lohnerbruch


### Bezoekersapp

Voor bezoeken tijdens en buiten de openingstijden heeft de Heemkundevereniging een bezoekersapp ontwikkeld, waarmee je met je smartphone ook een kijkje kunt nemen achter gesloten deuren.



### Rondleidingen buiten de openingstijden

Een rondleiding boeken buiten de algemene openingstijden om? Stuur dan een mail naar [info@lohner-heimatverein.de](mailto:info@lohner-heimatverein.de) of neem telefonisch contact op met +49(0)5908/2408002.



**Heimathaus Lohne**  
**Hauptstraße 77a**  
**49835 Wietmarschen-Lohne**



**Meer informatie en de openingstijden**  
**zijn te vinden op**

[www.lohner-heimatverein.de](http://www.lohner-heimatverein.de)



# Alles met de 'Fietse' verkennen ...



Net als gemeente Wietmarschen hecht Graftschaf Bentheim veel waarde aan goed bewegwijzerde en doordachte fietspaden. Daarom is Graftschaf Bentheim al meerdere malen onderscheiden voor haar fietsvriendelijkheid.

Het netwerk van fietspaden in de Graftschaf, dat meer dan 1.200 kilometer lang is, maakt het gemakkelijk om de regio per fiets te verkennen of – zoals ook de Duitsers hier zeggen – 'met de Fietse'.

Waar je ook heen gaat, je fietst altijd langs bloeiende weiden en door prachtige bossen, langs rivieren, meren en kanalen en, als je wilt, over de Nederlandse grens.

Om het plannen van je fietstocht zo eenvoudig mogelijk te maken, vind je op de website van Graftschaf Bentheim Tourismus veel routesuggesties.

Of bestel gewoon een van onze fietsbrochures met verschillende fietsroutes.

**Fiets- en wandelroutes in Graftschaf Bentheim zijn te vinden op**  
[www.grafschaf-bentheim-toerisme.de/fietsen-wandelen](http://www.grafschaf-bentheim-toerisme.de/fietsen-wandelen)





Bild: © Bentheimer Eisenbahn AG

**Tip:** Wie zijn route liever helemaal op eigen houtje uitstippelt, kan gebruikmaken van het **knooppuntensysteem** van Grafschaft Bentheim.

De knooppunten zijn een intuïtieve bewegwijzering die op alle kruispunten en wegsplitsingen te vinden is en met een exacte kilometeraanduiding van het ene naar het andere knooppunt leidt.

Je hoeft dus alleen maar de **volgorde van de knooppunten** te noteren om je bestemming te bereiken.



Wie sowieso zijn smartphone in de aanslag heeft, kan ook de populaire app 'Fietsknoop' gebruiken. Zo heb je alle **knooppunten in het Grafschaft, Emsland en Nederland bij de hand**.



De **Fietzenbus** rijdt van eind maart tot eind oktober op zaterdag en zondag en op feestdagen met een aanhanger en heeft plek voor maximaal 15 fietsen. **Lijn 165** rijdt ook met een aanhanger op de Duitse feestdagen Fronleichnam en op de zogeheten brugdagen op de route **Nordhorn - Klausheide - Lohne - Nordlohne - Lingen** (afwijkend van de route van maandag t/m vrijdag).

De **dienstregeling** is online beschikbaar als pdf-document. Reserveren is niet mogelijk omdat het een lijnbus betreft. Als je vragen hebt over de Fietzenbus, kun je contact opnemen met de vervoerscentrale van VGB via +49 (0) 5921/8035-0.



Als je geïnteresseerd bent in ander aanbod in combinatie met het gecombineerde bus-trein ticket (Niedergrafschaft-, Obergrafschaft- en Grafschaft-Ticket), kun je meer informatie vinden op [www.be-mobil.de](http://www.be-mobil.de).



# ... of met de benenwagen

Natuurlijk is het ook mogelijk om Wietmarschen te voet te verkennen. Met behulp van de '**Grafschafter Spurensuche**' – een netwerk van wandelpaden ontwikkeld door Grafschaft Bentheim Tourismus – kun je Wietmarschen en Lohne ook te voet ontdekken. Het netwerk is aangegeven met een vergrootglassymbool en de routes zijn in beide richtingen bewegwijzerd.

De wandelroute '**...in de voetsporen van de pelgrims**' is 13,4 km lang en leidt je niet alleen door het historische kloostergebied in de stad, maar ook door de naburige Stiftsbusch naar het Zuid-Noordkanaal en weer door andere bossen terug.

De wandelroute '**...in de voetsporen van het Bentheimer landschaap**' is 16,5 kilometer lang en voert je niet alleen door het recreatiegebied, maar ook naar de Poskenberg in Nordlohne en langs de bossen van Lohne.

Kaarten van deze en andere wandelroutes in Grafschaft Bentheim zijn voor € 4 verkrijgbaar bij de gemeentehuizen in Lohne en Wietmarschen.



Daarnaast is er ook een wandelpadennetwerk gebaseerd op het knooppuntensysteem.

De knooppunten van het wandelnetwerk zijn bruin gemarkeerd en bevinden zich, net als bij het fietsroutenetwerk, op alle kruispunten en wegsplitsingen.

Een overzichtskaart met de knooppunten in onze gemeente is gratis verkrijgbaar bij het gemeentehuis in Wietmarschen en het gemeentehuis in Lohne.



**Tip:** Ben je na een inspannende dag toe aan een beetje ontspanning? Maak dan gebruik van het wellnessaanbod in Wietmarschen. Reserveer een plekje in de zoutgrot in Wietmarschen, laat je verwennen in Mana Huna in Füchtenfeld of geniet van een traditionele Thaise massage in Lohne.



# Waar kinderen lekker kunnen spelen

„Je mag het nooit verleren om de wereld door de ogen van een kind te zien“

Henry Matisse

Ben je met het hele gezin op pad in Wietmarschen? Voor jong en oud is er meer dan genoeg te doen en te beleven.

Wie graag zandkastelen bouwt en in of aan het water te vinden is, zit goed bij het recreatiemeer, terwijl kleine ontdekkingsreizigers en puzzelfanaten aan hun trekken komen in het recreatiegebied.




In het park aan de Hauptstraße in Lohne kijk je je ogen uit. Naast een ronde boog begroeid met rozen, is er ook een grote, zware boomwortel te vinden die is beplant. Ook het blotevoetenpad is de moeite waard. Het lopen op blote voeten over de verschillende materialen prikkelt de zintuigen en heeft een ontspannende werking.

In het park in Lohne is volop ruimte en gelegenheid om samen te picknicken. Ook zijn er een jeu de boules-baan en een schommel te vinden.

Gezinsvriendelijkheid staat bij ons in Wietmarschen hoog in het vaandel en daarom proberen we kinderen zoveel mogelijk speelmogelijkheden te bieden. Zij kunnen zich uitleven in meer dan 60 speeltuinen, waarvan sommige inclusief, of op een van de vele trap- en voetbalveldjes.

We hebben een **plattegrond** gemaakt waarop alle speeltuinen inclusief de aanwezige speeltoestellen te vinden zijn. Wil je kind graag op een kabelbaan, op een nestschommel of met water spelen? Geen probleem! **Onderweg kun je alvast bekijken welke speeltuin het meest geschikt is.**







### BMX'ers en mountainbikers opgelet!

Het **DirtPark aan het recreatiemeer** in Wietmarschen staat garant voor actie. Het DirtPark bestaat uit vier verschillende lines met verschillende tables en waves. Het hoogtepunt van het park is de zogeheten 'kicker', waar waaghalzen vanaf een 2,7 meter hoge houten constructie kunnen springen. De kicker is geschikt voor trick jumps omdat de BMX'er landt op houtsnippers.

Bij de aanleg van het park werd erop gelet dat het DirtPark geschikt is voor zowel beginners als gevorderden in alle leeftijdscategorieën.

In de toekomst komt er ook een skatepark op het terrein bij het recreatiemeer.



# Highlights uit de Grafschaft



**Wietmarschen is ook een uitstekende uitvalsbasis voor uitstapjes in de Nieder- of Obergrafschaft.**

Liefhebbers van het historische klooster in Wietmarschen zullen ook het **kasteel in Bad Bentheim** een warm hart toedragen. Het is het grootste kasteel op een heuvel in Noordwest-Duitsland en biedt een inblikje in bijna een heel millennium.

Ook op de boerderij uit de bronstijd in Uelsen, de **'Bronzezeithof'**, kom je meer te weten over het werk en het leven van onze voorouders van meer dan 100 generaties geleden. Bewonder de prehistorische boerderij met zijn oude stallen, huizen en werkplaatsen en zie van heel dichtbij hoe het boerenleven er toen uitzag, hoe akkers werden



bewerkt en hoe de dieren werden verzorgd.

Ook in de **dierentuin van Nordhorn** zijn verschillende diersoorten te vinden; een perfect dagje uit voor het hele gezin. De ruim opgezette dierentuin met de mooie boerderij en diverse speeltuinen zullen de kinderen niet snel vergeten.

Tijdens het fietsen of wandelen is een overtocht met het **trekveer** een echte belevenis. In Laar kun je bijvoorbeeld van april tot oktober (afhankelijk van het weer) op eigen kracht met het pontje de Vecht oversteken. Een bijzonder tochtje over de rivier!





Bilder: © Norbert Gaßner

Wie de Grafschaft graag een keer van bovenaf wil bekijken, kan dat op 35 meter hoogte op de **Isterberg** doen. Daar staat een uitkijktoren die, als je de 110 treden beklimt, een adembenemend uitzicht over de regio biedt.

Ook in de **sterrenwacht** en het **planetarium** in Neuenhaus ga je de hoogte in – helemaal naar de ruimte. Hier kun je echte vallende sterren aanraken, en een van de grootste telescopen in Nedersaksen laat je het betoverende sterrenstelsel zien.



Vind je het te ver om met de fiets of benenwagen te komen, dan kun je gebruikmaken van de carsharingsopties van onze partner mobileeee.

Op de Schützenplatz in Lohne staat een auto voor je klaar om je naar alle mooie plekjes in de Grafschaft te brengen. Alle belangrijke informatie omtrent het reserveren en de kosten vind je op de homepage van mobileeee.



Carsharing-standplaatsen  
in de Grafschaft Bentheim:

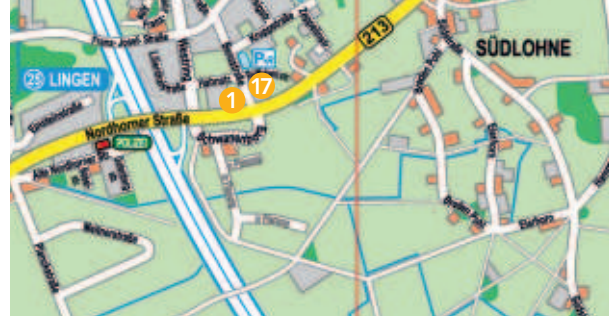


# Horecagelegenheden in Lohne

In Wietmarschen zijn er volop mogelijkheden om lekker uiteten te gaan.

**In Lohne zijn de volgende horecagelegenheden te vinden:**

- 1 Burger King
- 2 Café von der Bäckerei Muß-Wessels
- 3 Café von der Biener Landbäckerei Wintering
- 4 Café vom Lohner Landbäcker
- 5 Café von Schäfers Brotstuben
- 6 Gaststätte Bonning
- 7 Gaststätte Kuhl
- 8 Hotel zur Post – Catering, Biergarten und Gaststube
- 9 Imbiss Märsmann
- 10 Lohner Kiosk
- 11 Lohner Stube
- 12 Pizzeria Anyela
- 13 Pizzeria Istanbul
- 14 Pizzeria Pasa 2
- 15 Pizzeria + Eiscafé El Verano
- 16 R-Café am Freizeitsee
- 17 Raiffeisen-Grill
- 18 Stadtkiosk Frilling



## in Wietmarschen

Ook in Wietmarschen is een keur aan restaurants en cafés te vinden.\*

In Wietmarschen zijn de volgende horecagelegenheden te vinden:

- 1 Café von der Biener Landbäckerei Wintering
- 2 Café vom Lohner Landbäcker
- 3 Füchtenfelder Pizzeria & Kebabhaus
- 4 Gaststätte Bauschulte
- 5 Gaststätte Heilemann
- 6 Gaststätte Quaing-Lüens
- 7 Gaststätte Hüttenklause
- 8 Holländischer Fisch-Imbiss
- 9 Menke Café (Stiftscafé)
- 10 Pizzeria Oregano
- 11 Pizzeria Efes
- 12 Raiffeisen-Grill
- 13 Stadtkiosk Frilling

\* Dit is slechts een selectie van aanwezige horeca in Wietmarschen.

Met dank aan Wirtschaft Innovation Nordwest, Wietmarschen voor het ter beschikking stellen van het kaartmateriaal.



# Overnachten in Wietmarschen



Hotel Heilemann in Wietmarschen



Hotel Lüken in Lohne

Overnachten in Wietmarschen? Dan zijn er verschillende mogelijkheden.

Zowel in Wietmarschen als in Lohne is er een hotel te vinden.

Daarnaast kun je kiezen uit verschillende vakantiewoningen, die op onze homepage te vinden zijn.

Kom je met de camper of caravan? Er zijn diverse staanplaatsen en camperplekken beschikbaar. Neem hiervoor eens een kijkje op onze website.




In Wietmarschen worden veel verschillende – ook regelmatig plaatsvindende – evenementen gehouden.

Een actueel overzicht van aanstaande evenementen is te vinden op de website van gemeente Wietmarschen.



\* Het kan altijd voorkomen dat evenementen worden geannuleerd of verplaatst. We vragen om je begrip daarvoor.



## Regelmatig terugkerende events in de gemeente Wietmarschen\*:

### Gezinsbedevaart

- Maria bedevaart op de zondag voor Hemelvaart

### Schuttersfeesten

- Schuttersfeest in Nordlohne met Hemelvaart
- Schuttersfeest in Lohne in het Pinksterweekend
- Schuttersfeest in Rupingort in het weekend na Fronleichnam
- Schuttersfeest in Wietmarschen in het weekend van de eerste zondag in juli

### Euregio-paardrijtoernooi

- Internationale dressuur- en springwedstrijd in juli

### Kermis:

- Dorpskermis in Wietmarschen in het weekend van de eerste zondag in oktober

### Moonlight-Shopping

- Moonlight-Shopping op de vrijdag voor 'Volkstrauertag'

### Kerstmarkten

- Kerstmarkt in Füchtenfeld op zaterdag voor de 1e advent
- Kerstmarkt in Lohne in het tweede adventsweekend
- Kerstmarkt in Wietmarschen op de zondag van de vierde advent

### Tweejaarlijkse evenementen

- Beurs voor huis en tuin in de ,even' jaren in Lohne
- Lentefeest in april in de ,even' jaren in Lohne
- Urbrecker-Markt in april in de ,oneven' jaren in Wietmarschen



# Gemeente Wietmarschen

**Altijd een bezoekje waard ...**



WIETMARSCHEN  
GRAFSCHAFT **BENTHEIM**

[www.wietmarschen.de](http://www.wietmarschen.de)

